

DMG-III.033.16.2016

**Urząd Marszałkowski Województwa Podlaskiego  
w Białymstoku**

**PROTOKÓŁ**

kontroli problemowej

**Jakość i terminowość wykonywania prac scaleniowo-wymiennych  
w województwie podlaskim oraz innych prac określonych w § 11 regulaminu  
organizacyjnego Wojewódzkiego Biura Geodezji w Białymstoku**

za okres 01.01.2016r. - 30.06.2016r.

przeprowadzonej w:

Wojewódzkim Biurze Geodezji w Białymstoku  
15-691 Białystok, ul. Gen. F. Kleeberga 20  
REGON: 200298789, NIP: 542-31-42-081

Białystok, lipiec 2016 rok

Kontrolę w dniu 5 lipca 2016 r. przeprowadził zespół kontrolny Urzędu Marszałkowskiego Województwa Podlaskiego w Białymstoku w składzie:

1. Marcin Leszczyński – główny specjalista w Departamencie Mienia i Geodezji jako kierownik zespołu
2. Tomasz Turowski – podinspektor w Departamencie Mienia i Geodezji jako członek zespołu, na podstawie Upoważnienia do kontroli Nr 2/2016 z dnia 20.06.2016r. wydanego przez Zarząd Województwa Podlaskiego.

**Temat kontroli:**

**Jakość i terminowość wykonywania prac scaleniowo-wymiennych w województwie podlaskim oraz innych prac określonych w § 11 regulaminu organizacyjnego Wojewódzkiego Biura Geodezji w Białymstoku w I półroczu 2016 roku.**

Dyrektorem Wojewódzkiego Biura Geodezji w Białymstoku jest:

**Pani Anna Rakieć**

Kontrolę przeprowadzono w oparciu o miesięczne sprawozdania oraz wykaz prac sporządzony przez dyrektora jednostki jako załącznik nr 1 do sprawozdania z prac prowadzonych przez Wojewódzkie Biuro Geodezji w Białymstoku w I półroczu 2016 roku. Wykaz prac zawiera usystematyzowany spis robót wraz z załącznikami dokumentującymi ich przebieg.

**W trakcie kontroli zbadano:**

1. Dokumentację dotyczącą prowadzonych prac scaleniowo-wymiennych, w szczególności:
  - a) spotkania z mieszkańcami wsi zainteresowanych scaleniem gruntów
  - b) podpisane porozumienia, aneksy i protokoły uzgodnień z negocjacji, dotyczące prac scaleniowo-wymiennych oraz innych podlegających kontroli:
  - c) pisma przekazujące materiały dla zleceniodawcy
2. Dokumentację dotyczącą prowadzenia innych prac określonych w § 11 regulaminu organizacyjnego WBG w Białymstoku

**W trakcie kontroli wyjaśnień udzielili :**

Pan Mariusz Perkowski – zastępca dyrektora w Wojewódzkim Biurze Geodezji w Białymstoku

**W trakcie kontroli ustalono, co następuje:**

na zaproszenia samorządów gmin i powiatów pracownicy Biura uczestniczyli w zebraniach z mieszkańcami wsi zainteresowanych procesem scaleniowym gruntów. Spotkania odbyły się miejscowościach: Malewice, Twarogi Wypychy w pow. siemiatyckim oraz Laskowiec w pow. monieckim. Zostały należycie udokumentowane poprzez sporządzenie listy uczestników i zebranie

ich podpisów. W ich trakcie pracownicy Biura omawiali procedury scalenia, korzyści płynące ze scaleń oraz odpowiadali na nurtujące pytania i udzielali wskazówek jak prawidłowo wypełniać wnioski o objęcie gruntów postępowaniem scaleniowym. Dokonano wstępnych ustaleń dotyczących układu komunikacyjnego i urządzeń melioracyjnych.

W okresie objętym kontrolą Biuro, którego podstawowym profilem działalności jest wykonywanie scaleń i wymian gruntów prowadzonych przez starostów takich prac nie mogło podjąć ponieważ nie nastąpiły jeszcze rozstrzygnięcia dotyczące zakwalifikowania do realizacji złożonych przez starostów wniosków na scalanie gruntów.

Wojewódzkie Biuro Geodezji podpisało w drugim półroczu 2015 roku porozumienie ze starostą siemiatyckim na przeprowadzenie prac scaleniowych gruntów związanych z wykonaniem założeń do projektu scalenia gruntów obiektu „Osmoła i inne”. W styczniu 2016 roku strony zgodnie podpisały aneks nr 1 do porozumienia ustalający nowy termin zakończenia ww. prac. Powstałe materiały przekazano do Powiatowego Ośrodka Dokumentacji Geodezyjnej i Kartograficznej w Siemiatyczach. Powołana przez starostę siemiatyckiego komisja protokołem odbioru roboty odebrała zamówione dzieło jako wykonane zgodnie z umową.

W I półroczu 2016 roku Biuro podpisało porozumienia ze starostą hajnowskim i siemiatyckim na wykonanie prac w zakresie czynności, które stanowią podstawę do złożenia wniosku o udzielenie pomocy finansowej na realizację scaleń gruntów:

- opracowanie założeń do projektu scalenia gruntów
- analiza i ocena materiałów geodezyjno-kartograficznych pod względem możliwości ich wykorzystania w projekcie scalenia
- opracowanie studium wpływu scalenia gruntów na środowisko
- określenie szacunkowych kosztów zagospodarowania poscaleniowego

Powstałe opracowania zostały przekazane właściwym ośrodkom dokumentacji geodezyjno-kartograficznej i po sprawdzeniu przez powołane komisje odbioru robót, jako wykonane zgodnie z porozumieniem, przyjęte do zasobu.

Realizując zapisy uchwały Nr 235/3594/10 Zarządu Województwa Podlaskiego z dnia 8 czerwca 2010 roku w sprawie koordynowania działalności wojewódzkich samorządowych jednostek organizacyjnych, w I półroczu 2016 roku Biuro wykonywało prace na rzecz Podlaskiego Zarządu Dróg Wojewódzkich w Białymstoku. Głównym asortymentem były mapy do celów projektowych oraz regulacje stanu prawnego gruntów zajętych pod drogi wojewódzkie. Prace zgłaszano do właściwych miejscowo PODGiK oraz przekazywano zleceniodawcy z zachowaniem ustalonych terminów.

Na zlecenie Departamentu Mienia i Geodezji UMWP, Biuro wykonuje opracowanie pt. „Analiza zmian w strukturze agrarnej oraz monitoring zmian w sposobie użytkowania gruntów i ich bonitacji na terenie gmin Czyże, Czeremcha, Kleszczele – obszar wiejski, pow. hajnowski; gminy Ciechanowiec – obszar wiejski, Czyżew – obszar wiejski, Klukowo, pow. wysokomazowiecki”.

Realizowane prace są zgodne ze standardami obowiązującymi w geodezji i kartografii, zgłaszane do właściwych miejscowo Ośrodków a przekazywana zamawiającym dokumentacja techniczna jest szczegółowo opisywana co do rodzaju i ilości z zachowaniem ustalonych terminów, co potwierdzone jest protokołami z odbioru robót przez powołane do tego komisje z właściwych miejscowo Powiatowych Ośrodków Dokumentacji Geodezyjnej i Kartograficznej.

Na tym zakończono czynności kontrolne przeprowadzone w Wojewódzkim Biurze Geodezji w Białymstoku.

**Zalecenia pokontrolne:**

**- brak zaleceń**


Z kontroli sporządzono protokół w dwóch jednobrzmiących egzemplarzach, z których jeden w dniu 25.07.2016r. został doręczony Dyrektorowi Wojewódzkiego Biura Geodezji w Białymstoku Pani Annie Rakieć.

W terminie siedmiu dni od daty podpisania protokołu kierownik jednostki kontrolowanej może zgłosić pisemne wyjaśnienie co do zawartych w protokole ustaleń, bądź umotywowanych zastrzeżeń, co do jego treści. Brak pisemnego złożenia wyjaśnień lub umotywowanych zastrzeżeń w tym terminie uznaje się za akceptację ustaleń i wniosków zawartych w protokole.



Wpisu do książki kontroli dokonano dnia 5.07.2016r.

Białystok, 20 lipca 2016r.



Podpis kierownika jednostki kontrolowanej:

  
.....  
**DYREKTOR**  
mgr inż. Annie Rakieć

Podpisy kontrolujących:

Marcin Leszczyński.....  
Tomasz Turowski.....

Zatwierdzam :

  
**STANISŁAW KRAJEWSKI**  
Stefan Krajewski  
**DYREKTOR**  
Departamentu Miasta i Geodezji  
  
Danuta Konopka  
20.07.16r