







AGLOMERACJA SZEPIETOWO

SKALA 1: 10 000

0 250 500 1 000 m



OZNACZENIA

-  GRANICA AGLOMERACJI SZEPIETOWO
-  GRANICA GMINY SZEPIETOWO
-  GRANICA MIASTA SZEPIETOWO
-  KOMUNALNA OCZYSZCZALNIA ŚCIEKÓW W SZEPIETOWIE
-  ZESPÓŁ PRZYRODNICZO-KRAJOBRAZOWY POD NAZWĄ „PARK KRAJOBRAZOWY W SZEPIETOWIE WAWRZYŃCACH”

